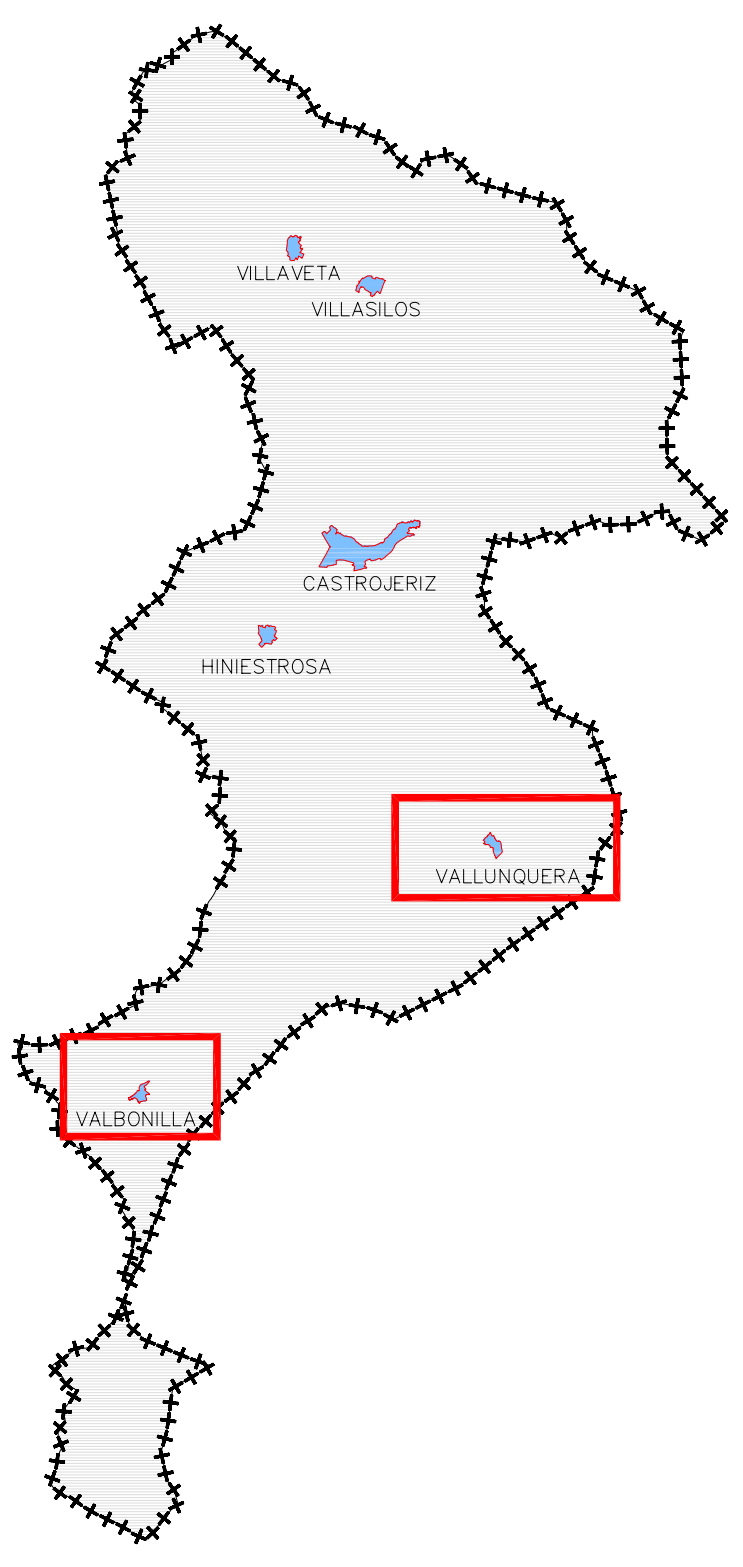


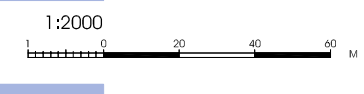
LEYENDA

- - - Límite del Suelo Urbano
- TRAZADO RED ABASTECIMIENTO

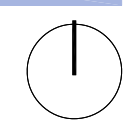
LOCALIZADOR



ESCALA



NORTE



REFERENCIA

B60009B

RESPONSABLE

CFE-CAT-CGA

SELLO

FIRMAS

Arquitectos
Leopoldo Arnaiz Eguren
J. Carlos Garabito Lopez

PLANO DE INFORMACIÓN

Servicios urbanos
red de abastecimiento
VALBONILLA Y VALLUNQUERA

PI 4.1 .3

El Promotor
Ayuntamiento de
Castrojeriz

APROBACIÓN PROVISIONAL



NUM
NORMAS URBANÍSTICAS MUNICIPALES

CASTROJERIZ

FECHA

Julio
2009

LOCALIZACIÓN

Castrojeriz
BURGOS
CASTILLA Y LEÓN