


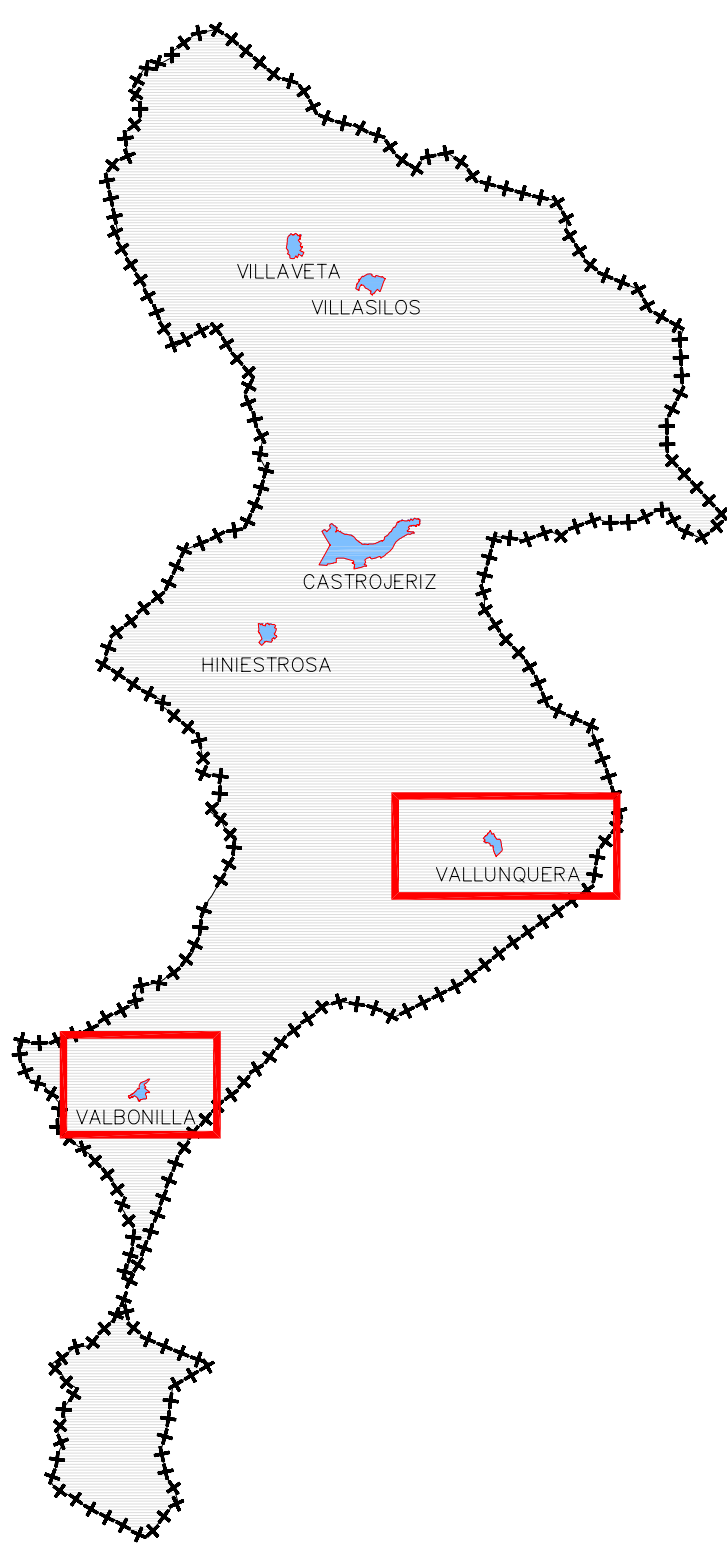


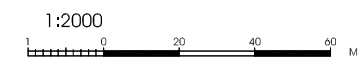
LEYENDA

-  Límite del Suelo Urbano
-  RED DE SANEAMIENTO
-  DEPURADORA

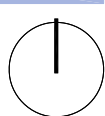
LOCALIZADOR



ESCALA



NORTE



REFERENCIA

B60009B

RESPONSABLE

CFE-CAT-CGA

SELLO

FIRMAS

Arquitectos
Leopoldo Arnaiz Eguren
J. Carlos Garabito Lopez

PLANO DE INFORMACIÓN

Servicios urbanos
red de saneamiento

VALBONILLA Y VALLUNQUERA

PI 4.2.3

El Promotor
Ayuntamiento de
Castrojeriz

APROBACIÓN PROVISIONAL



NUM
NORMAS URBANÍSTICAS MUNICIPALES

CASTROJERIZ

FECHA
Julio
2009

LOCALIZACIÓN
Castrojeriz
BURGOS
CASTILLA Y LEÓN