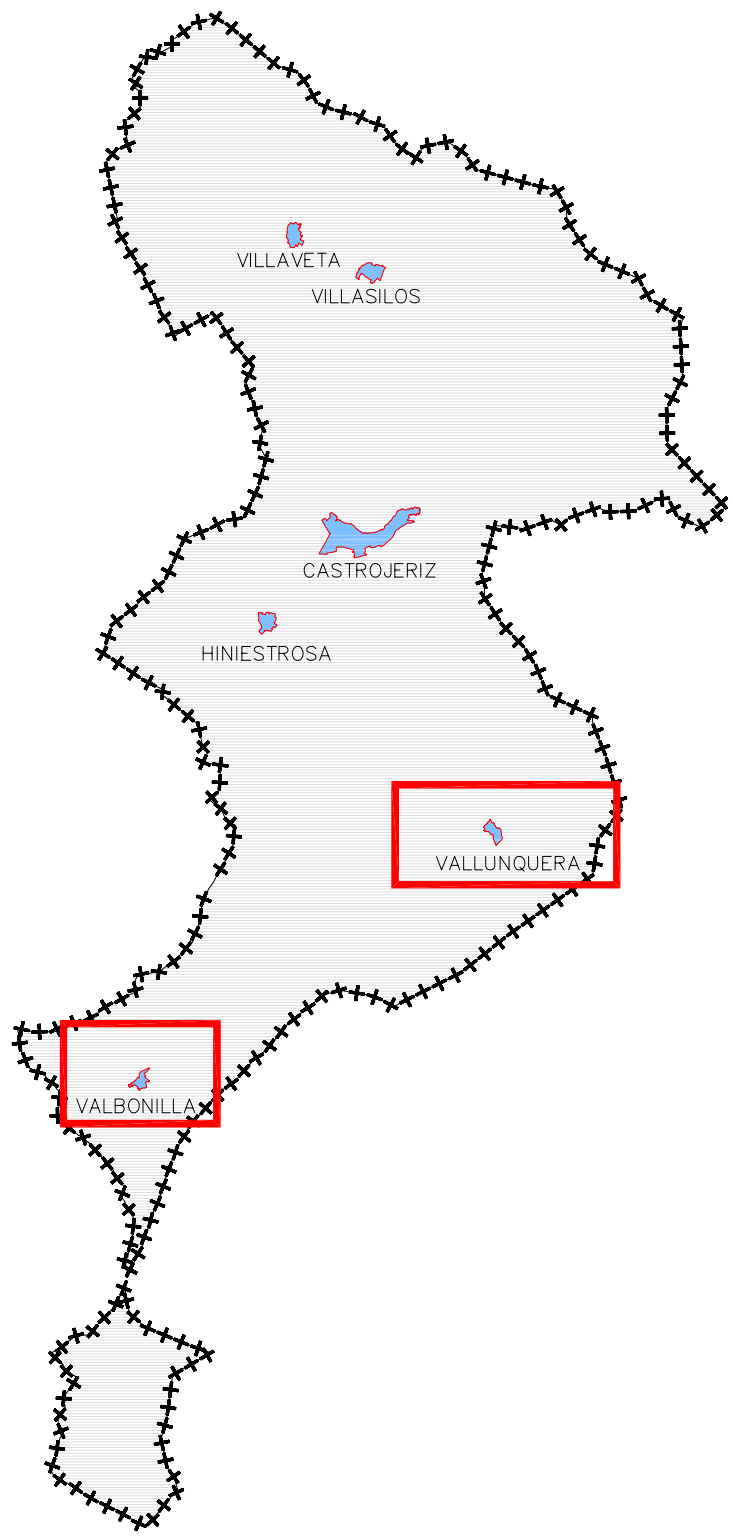


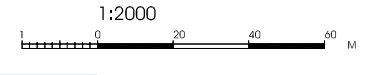
LEYENDA

- - - Límite del Suelo Urbano
- ALTURAS EDIFICACION
- I
- II
- III
- Solar
- Parcela libre, patio
- Ruina

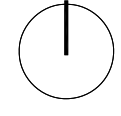
LOCALIZADOR



ESCALA



NORTE



REFERENCIA

B60009B

RESPONSABLE

CFE-CAT-CGA

SELLO

FIRMAS
Arquitectos
Leopoldo Arnaiz Eguren
J. Carlos Garabito Lopez

PLANO DE INFORMACIÓN

El medio urbano
Alturas de edificación
VALBONILLA Y VALLUNQUERA

PI 6.3

El Promotor
Ayuntamiento de
Castrojeriz

APROBACIÓN PROVISIONAL



NUM
NORMAS URBANÍSTICAS MUNICIPALES

CASTROJERIZ

FECHA
Julio
2009

LOCALIZACIÓN
Castrojeriz
BURGOS
CASTILLA Y LEÓN