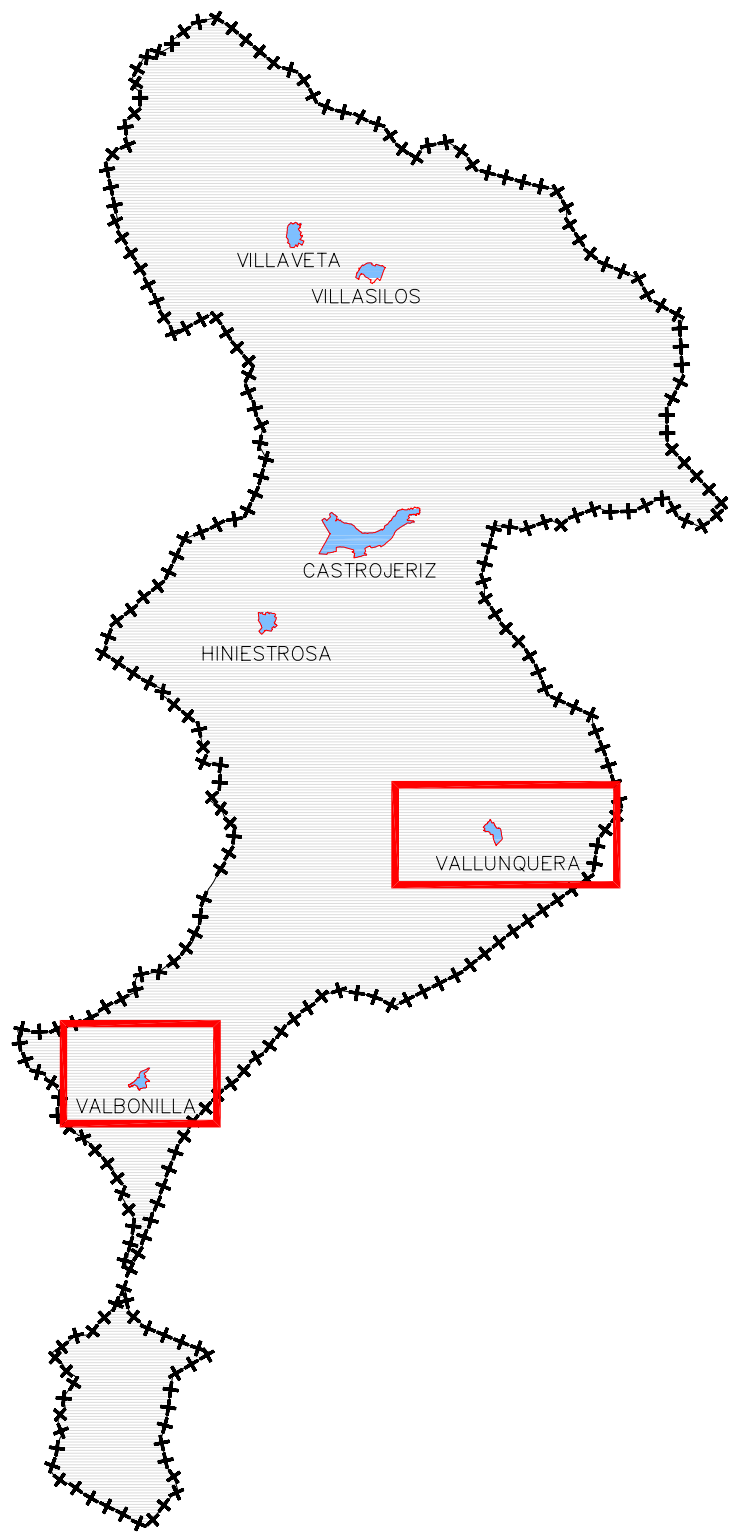


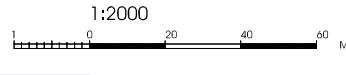
LEYENDA

- - - Límite del Suelo Urbano
- ESTADO DEL VIARIO**
- Viales Asfaltados
- Viales Sin Asfaltar
- Ruina


LOCALIZADOR



ESCALA



NORTE



REFERENCIA

B60009B

RESPONSABLE

CFE-CAT-CGA

SELLO

FIRMAS

Arquitectos
Leopoldo Arnaiz Eguren
J. Carlos Garabito Lopez

PLANO DE INFORMACIÓN

El medio urbano
Estado de la edificación y la
urbanización
VALBONILLA Y VALLUNQUERA

PI 8.3

El Promotor
Ayuntamiento de
Castrojeriz



APROBACIÓN PROVISIONAL

NUM
NORMAS URBANÍSTICAS MUNICIPALES

CASTROJERIZ

FECHA
Julio
2009

LOCALIZACIÓN
Castrojeriz
BURGOS
CASTILLA Y LEÓN